

**Harkakötöny Község Önkormányzata Képviselő-testületének  
4/2023. (V.30.) önkormányzati rendelete  
a közterületek nevének megállapításáról, a házszámozásról, valamint a névtáblák és a  
házszám táblák elhelyezésének rendjéről**

Harkakötöny Község Önkormányzatának Képviselő-testülete a Magyarország helyi önkormányzatairól szóló 2011. évi CLXXXIX. törvény 143. § (3) bekezdésében kapott felhatalmazás alapján, Magyarország helyi önkormányzatairól szóló 2011. évi CLXXXIX. törvény 13. § (1) bekezdés 3. pontjában meghatározott feladatkörében eljárva, Harkakötöny Község Önkormányzat Képviselő-testületének a Képviselő-testület és Szervei Szerkezeti és Működési Szabályzatáról szóló 13/2014. (XII.16.) önkormányzati rendelet 2. melléklet 13. pontja alapján biztosított véleményezési jogkörében eljáró Ügyrendi Bizottság véleményének kikérésével a következőket rendeli el:

1. A rendelet célja

**1. §**

A rendelet célja, hogy Harkakötöny Község közigazgatási területén egységesen szabályozza a közterületek elnevezésének, megerősítésének, megváltoztatásának és törlésének, továbbá a házszám megállapításának, valamint a névtáblák, házszám- és utcanévtábla elhelyezésének rendjét.

2. A közterületek elnevezésének, elnevezésük megváltoztatásának általános szabályai

**2. §**

(1) A közterület elnevezése közterület névből, mint előtagból és közterület jellegből, mint utótagból áll.

(2) A közterületnév megváltoztatására a közterület-elnevezés 2. §-3. § szabályait kell alkalmazni azzal az eltéréssel, hogy közterületnevet változtatni elsősorban az adott közterületen lakók többségének kérésére, vagy az önkormányzat kezdeményezésére lehet.

(3) Közterület elnevezésének megerősítésére akkor van szükség, ha a közterület elnevezéskori kiterjedése nem ismert, vagy nem egyértelmű, továbbá, ha a közterület kiterjedése időközben megváltozik. Ebben az esetben csak a közterület elnevezéséhez tartozó ingatlanok meghatározása történik meg. A közterület elnevezésének megerősítésére a 3. § rendelkezéseit kell megfelelően alkalmazni.

3. A közterületek elnevezésének, elnevezésük megváltoztatásának, megerősítésének és törlésének eljárási rendje

### 3. §

(1) Harkakötöny Község közigazgatási területén elnevezéssel nem rendelkező közterületek elnevezése, elnevezésének megváltoztatása, az elnevezett közterület kiterjedésének megerősítése vagy módosítása, valamint a megszűnt közterület elnevezésének törlése Harkakötöny Község Önkormányzata Képviselő-testületének (a továbbiakban: Képviselő-testület) hatáskörébe tartozik.

(2) Az elnevezések megállapítására, megváltoztatására, az elnevezett közterület kiterjedésének megerősítésére vagy módosítására, valamint a megszűnt közterület elnevezésének törlésére vonatkozó javaslatokról a Képviselő-testület határozatban dönt.

(3) Közterület elnevezésére bárki javaslatot tehet, a Képviselő-testület azonban nincs kötve a javasolt elnevezés elfogadásához döntése meghozatala során.

(4) Ha a címképzés tárgyát képező ingatlan közterületről nem, csak kizárólag magánútról közelíthető meg, a magánút elnevezésére a Képviselő-testület jogosult:

a) tulajdonos kérelmére, vagy

b) a jegyző, mint címképző szerv kezdeményezésére.

(5) A magánút tulajdonosa a (4) bekezdés a) pontja szerinti kérelemhez a magánút elnevezésére vonatkozó, indokolással ellátott javaslatot nyújt be a 3. § (7) bekezdése szerint.

(6) A (4) bekezdés b) pontja alapján történő kezdeményezést megelőzően a jegyző a magánút tulajdonosát írásban tájékoztatja az elnevezés szükségességéről és megkéri az elnevezésre vonatkozó javaslatát. Amennyiben a magánút tulajdonosa a felhívásra nem tesz javaslatot úgy a központi címregiszterről és a címkezelésről szóló 345/2014. (XII. 23.) Kormányrendelet 13. § (4) bekezdése szerint kell eljárni.

(7) A közterület elnevezésének igénye esetén a kezdeményező javaslatot készít a közterület elnevezésére, amit véleményezés, állásfoglalás céljából, írásban, indoklással ellátva megküld Harkakötöny Község Polgármestere részére, illetve javaslat hiányában megkeresi elnevezési javaslat megtétele céljából.

(8) Az elnevezés közterület-jegyzékbe történő felvezetéséről a jegyző gondoskodik.

4. Az ingatlanok házsámának megállapítása

### 4. §

(1) A házsám jelölésére arab számot kell alkalmazni.

(2) Telek megosztása esetén – ha az újonnan kialakult telkek ugyanarra a közterületre esnek – a házszámot a telek eredeti házszámától „/” jellel elválasztott, nem ékezetes, egytagú nagybetűs azonosítóval kell ellátni A-Z-ig ábécé sorrendben.

(3) Telekegyesítéskor a házszámokat össze kell vonni, úgy hogy az eredeti házszámok szélső értékeinek kötőjellel történő összevont formáját kell megállapítani.

(4) Az ingatlanok házszámát a városközponttól kifelé haladva növekvő számsorrendben és ábécé rendben úgy kell megállapítani, hogy az utca jobb oldala páratlan, míg a bal oldal páros számozást kapjon.

(5) Terek házszámait a polgármesteri hivatal (Kossuth u. 1.) irányába haladó ahhoz legközelebb eső utca torkolatának jobboldalán kell kezdeni és a házszámok emelkedése az óramutató járásával ellentétes irányú.

(6) Kivételt képezhetnek:

*a)* az általánostól eltérő beépítésű területek (különösen egyoldalú beépítésű utca, tér);

*b)* azok a területek, ahol a számozás a házszámozás szabályaitól eltérően, de áttekinthető, követhető rend szerint alakult ki és az újraszámozás kedvezőtlenebb helyzetet teremtene.

(7) Ha az utcában található első olyan önálló, helyrajzi számmal rendelkező rendeltetési egység, ami házszámmal látható el nem az utca valamelyik végén helyezkedik el, a házszámát a sorban előtte található telkekre jutó házszámok kihagyásával kell megállapítani. Ha olyan telek számozására kerül sor, ami méretéből adódóan később megosztásra kerülhet, az ingatlan a várhatóan kialakított telkek számával megegyező házszámot kaphat, azok kötőjeles összekötésével.

(8) Az ingatlanok házszámozásának megváltoztatása különösen akkor indokolt, ha

*a)* több ingatlan azonos utcanévvel és azonos házszámmal szerepel a hivatalos nyilvántartásban, vagy

*b)* az ingatlan valóságban használt házszáma és az ingatlan-nyilvántartásban feltüntetett házszáma nem egyezik, vagy

*c)* az ingatlan házszáma nem a kialakult növekvő számsorban található, vagy

*d)* az ingatlan megosztásra kerül, vagy

*e)* az ingatlanok egyesítésére kerül sor.

(9) Külterületen a házszám a helyrajzi számmal megegyező, a nullával kezdődő helyrajzi számnál a nulla számot követő számmal azonos.

(10) A jelenleg még külterületi, de a belterületi építési szabályok szerint beépíthető ingatlant, a beépítést követően a belterületi házszámozási rend szerint megállapított házszámmal kell ellátni.

(11) A házszámozással kapcsolatos eljárásban – az e rendeletben foglalt kiegészítésekkel – az általános közigazgatási rendtartásról szóló 2016. évi CL. törvény előírásait kell alkalmazni.

## 5. A házszám- és közterület-névtáblák elhelyezése

### 5. §

(1) Az ingatlan tulajdonosa a megállapított házszámot a közterületről jól látható módon köteles feltüntetni.

(2) A házszámot az ingatlan főépülete vagy egyéb épülete homlokzatán, vagy az ingatlan bejárati ajtaján, kapuján, kerítésén, beépítetlen ingatlan esetén a kerítésen vagy az ingatlan más műszaki objektumán kell elhelyezni.

(3) A közterület egészének vagy egy részének átszámozásával kapcsolatos hivatalból indult eljárás során felmerülő költségek az önkormányzatot terhelik.

(4) A közterület nevét - épületen, kerítésen vagy ezek hiányában külön tartószerkezeten jól látható helyen, a tájékozódást elősegítő közterület-névtáblán - fel kell tüntetni.

(5) A közterület-névtáblát a közterület kezdetén és végén mindkét oldalon, valamint minden betorkolló közterület, magánút tengelyében az átellenes oldalon is fel kell szerelni.

(6) Az ingatlan tulajdonosa vagy használója - előzetes értesítés után - a közterület-névtábla elhelyezését és az ezzel kapcsolatos munkákat tűrni köteles.

(7) A közterület-névtáblák hagyományoknak megfelelő egységes formájú és kivitelű elkészítésének, kihelyezésének, karbantartásának, cseréjének költségei az önkormányzatot terhelik.

(8) A közterületnév megváltozása esetén a korábbi közterület-névtáblát a tájékozódás megkönnyítése érdekében - áthúzással érvénytelenítve - egy év időtartamig az új nevet jelző tábla mellett meg kell hagyni.

## 6. Záró rendelkezések


### 6. §

Ez a rendelet a kihirdetését követő napon lép hatályba.


7. §

Hatályát veszti a közterületek elnevezéséről és a házszámzás szabályairól szóló 17/2013. (XI.11.) önkormányzati rendelet.

Harkakötöny, 2023. május 25.

  
Brassó Imre Albert

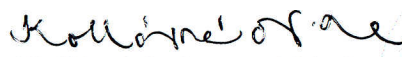
polgármester

  
Kollárné dr. Lengyel Linda

jegyző

A rendelet kihirdetése a mai napon a Kiskunhalasi Közös Önkormányzati Hivatal hirdetőtábláján való kifüggesztéssel megtörtént.

Kiskunhalas, 2023. május 30.

  
Kollárné dr. Lengyel Linda

jegyző

Kifüggesztve: 2023 MÁJ 30.

Levétele: 2023 JÜN 15.

**Harkakötöny Község Önkormányzata Képviselő-testületének  
1/2024. (I.23.) önkormányzati rendelete  
a közterületek nevének megállapításáról, a házszámozásról, valamint a névtáblák és a  
házszám táblák elhelyezésének rendjéről szóló 4/2023. (V.30.) önkormányzati rendelet  
módosításáról**

Harkakötöny Község Önkormányzatának Képviselő-testülete a Magyarország helyi önkormányzatairól szóló 2011. évi CLXXXIX. törvény 143. § (3) bekezdésében kapott felhatalmazás alapján, Magyarország helyi önkormányzatairól szóló 2011. évi CLXXXIX. törvény 13. § (1) bekezdés 3. pontjában meghatározott feladatkörében eljárva, Harkakötöny Község Önkormányzat Képviselő-testületének a Képviselő-testület és Szervei Szervezeti és Működési Szabályzatáról szóló 13/2014. (XII.16.) önkormányzati rendelet 2. melléklet 13. pontja alapján biztosított véleményezési jogkörében eljáró Ügyrendi Bizottság véleményének kikérésével a következőket rendeli el:

**1. §**

A közterületek nevének megállapításáról, a házszámozásról, valamint a névtáblák és a házszám táblák elhelyezésének rendjéről szóló 4/2023. (V. 30.) önkormányzati rendelet 4. § (9) bekezdése helyébe a következő rendelkezés lép:

„(9) Külterületen - a meglévő közterületi elnevezést meghagyva – új házszám kiadásánál a tanyahely közvetlen közelében lévő házszámmal ellátott tanyahelyekre tekintettel a számsorból hiányzó legkisebb számot kell adni.”

**2. §**


Ez a rendelet a kihirdetését követő napon lép hatályba.

Harkakötöny, 2024. január 17.



*Brassó Imre Albert*  
Brassó Imre Albert  
polgármester

*Kollárné dr. Lengyel Linda*  
Kollárné dr. Lengyel Linda  
jegyző



Záradék:

A rendelet kihirdetése a mai napon a Kiskunhalasi Közös Önkormányzati Hivatal Harkakötönyi Kirendeltsége hirdetőtábláján való kifüggesztéssel megtörtént.

Kiskunhalas, 2024. január 23.

*Kollárné dr. Lengyel Linda*  
Kollárné dr. Lengyel Linda  
jegyző

